



## RESOLUCIÓN EXENTA N° 065

**MAT:** Pertinencia de ingreso al SEIA “**Empresa Comercial de compra y venta de insumos agrícolas**” (Prov. Int. 28892-2018)

Arica, **31 DIC. 2018**


### VISTOS:

1. Lo dispuesto en la Ley N° 19.300, sobre Bases Generales del Medio Ambiente, publicada en el Diario Oficial el 9 de marzo de 1994; el D.S. N° 40 del Ministerio del Medio Ambiente, publicado en el Diario Oficial el 12 de agosto de 2013, vigente a partir del 24 de diciembre de 2013, que fija el Nuevo Reglamento de Evaluación del Sistema de Evaluación de Impacto Ambiental; el D.F.L. N° 1/19.653, de 2000, del MINSEGPRES, que fija texto refundido, coordinado y sistematizado de la Ley N° 18.575, Orgánica Constitucional de Bases Generales de la Administración del Estado; en la Ley N° 19.880, sobre Bases de los Procedimientos Administrativos que rigen los Actos de los Órganos de la Administración del Estado; y en la Resolución N° 1.600, de 2008, de la Contraloría General de la República, que Fija Normas sobre Exención del Trámite de Toma de Razón; La Res. N° 71 de 02.03.2015, que nombra al director Regional de Arica y Parinacota.
2. La consulta de pertinencia de ingreso al Sistema de Evaluación de Impacto Ambiental (SEIA), recepcionada en este Servicio, mediante la plataforma web con fecha 22.11.2018, por Alvaro Lovera Mamani, acerca del proyecto “**Empresa Comercial de compra y venta de insumos agrícolas**”, Ruta A-27 Km 17 Lote N° 3, sector Sobraya, valle de Azapa, Arica.
3. Los antecedentes que acompañan y forman parte del expediente de Evaluación de la consulta a la solicitud de pertinencia de evaluación de ingreso al Sistema de Evaluación de Impacto Ambiental, adjuntados a su carta.

### CONSIDERANDO:

1. Que, mediante consulta de pertinencia de ingreso al Sistema de Evaluación de Impacto Ambiental (SEIA), mediante la plataforma web con fecha 22.11.2018, por Alvaro Lovera Mamani, acerca del proyecto “**Empresa Comercial de compra y venta de insumos agrícolas**”, se señalaron como hechos que motivan dicha consulta los siguientes:
  - a) Que el proyecto consiste la construcción y operación de un local de venta de insumos agrícolas, en una propiedad ubicada en Ruta A-27 Km 17 Lote N° 3, sector Sobraya, valle de Azapa, Arica
  - b) Las coordenadas del predio son:

Vértice	Latitud	longitud
A	-70°7'53,44"	-18°32'42,16"
B	-70°7'57,34"	-18°32'40,16"
C	-70°7'52,58"	-18°32'40,22"
D	-70°7'56,52"	-18°32'38,50"
E	-70°7'51,00"	-18°32'35,92"




F	-70°7'54,48"	-18°32'34,55"
---	--------------	---------------

- c) Que la superficie total del predio es de 2.31 hàs y se construirán aprox. 1.157 mts<sup>2</sup>.
2. Que, la Ley N° 19.300 sobre Bases Generales del Medio Ambiente, establece en su artículo 8° que los proyectos o actividades indicadas en el artículo 10 de este cuerpo normativo, sólo podrán ejecutarse o modificarse previa evaluación de su impacto ambiental, cuestión pormenorizada en el artículo 3° del D.S. 40/2012 del MINSEGPRES, Reglamento del Sistema de Evaluación de Impacto Ambiental;
  3. Que, el artículo 3° del RSEIA, dispone que “g) *Proyectos de desarrollo urbano o turístico, en zonas no comprendidas en alguno de los planes evaluados estratégicamente de conformidad a lo establecido en el párrafo 1° bis del Título II de la Ley. Se entenderá por planes a los instrumentos de planificación territorial*”.
  4. Que, en la letra g) del artículo 3, se considerarán los siguientes sub literales:
    - g.1. Se entenderá por proyectos de desarrollo urbano aquellos que contemplen obras de edificación y/o urbanización cuyo destino sea habitacional, industrial y/o de equipamiento, de acuerdo a las siguientes especificaciones:
      - g.1.1. Conjuntos habitacionales con una cantidad igual o superior a ochenta (80) viviendas o, tratándose de vivienda social, vivienda progresiva o infraestructura sanitaria, a ciento sesenta (160) viviendas.
      - g.1.2. Proyectos de equipamiento que correspondan a predios y/o edificios destinados en forma permanente a salud, educación, seguridad, culto, deporte, esparcimiento, cultura, comercio, servicios, fines científicos o sociales y que contemplen al menos una de las siguientes características:
        - a) superficie construida igual o mayor a cinco mil metros cuadrados (5.000 m<sup>2</sup>);
        - b) superficie predial igual o mayor a veinte mil metros cuadrados (20.000 m<sup>2</sup>);
        - c) capacidad de atención, afluencia o permanencia simultánea igual o mayor a ochocientos (800) personas;
        - d) doscientos (200) o más sitios para el estacionamiento de vehículos.
      - g.1.3. Urbanizaciones y/o loteos con destino industrial de una superficie igual o mayor a treinta mil metros cuadrados (30.000 m<sup>2</sup>).”
    5. En relación a lo anterior, al punto del literal g), se indica que la Región cuenta con un IPT calificado ambientalmente favorable mediante la RCA N° 27/2001, de fecha 27.05.2011, que calificó ambientalmente el Plan Regional de Desarrollo Urbano (PRDU) de la Región de Arica y Parinacota), por lo cual no aplicaría el literal g) ya indicado.
    6. Que en virtud de los antecedentes expuestos, la Dirección Regional del Servicio de Evaluación Ambiental de la Región de Arica y Parinacota,

#### **RESUELVE:**

1. Que su proyecto denominado “**Empresa Comercial de compra y venta de insumos agrícolas**”, **No requiere ingresar al Sistema de Evaluación de Impacto Ambiental**



**(SEIA) de forma obligatoria**, de acuerdo a lo señalado en artículo 3° del D.S. 40/2012 del Ministerio del Medio Ambiente, Reglamento del Sistema de Evaluación de Impacto Ambiental.

2. Que, en caso de su proyecto se reorientara, ajustándose así a cualquiera de los proyectos o actividades susceptibles de causar impacto ambiental, establecidos en el artículo 10 de la Ley 19.300 o del D.S. N° 40, antes citados, deberá ingresar al Sistema de Evaluación de Impacto Ambiental de manera previa a su ejecución, para la tramitación respectiva.
3. Que sin perjuicio de lo anterior, su proyecto se deberá ajustar a la normativa vigente realizando la tramitación sectorial que corresponda.
4. Se hace presente que procede en contra de la presente resolución los recursos administrativos establecidos en la Ley N° 19.880, esto es, los recursos de reposición y jerárquico, ambos regulados en el artículo 59 de la misma Ley, sin perjuicio de las demás formas de revisión de los actos administrativos que procedan. El plazo para interponer dicho recurso es de 5 días contados de la notificación del presente acto, sin perjuicio de la interposición de otros recursos que se estimen procedentes. Se hace presente que conforme al artículo 22 de la Ley N° 19.880, *“los interesados podrán actuar por medio de apoderados, entendiéndose que éstos tienen todas las facultades necesarias para la consecución del acto administrativo, salvo manifestación expresa en contrario. El poder deberá constar en escritura pública o documento privado suscrito ante notario”*. En caso de que el recurso sea interpuesto por el representante legal del titular del proyecto, se deberá acompañar fotocopia legalizada de la escritura pública donde conste tal calidad y el certificado de vigencia de los poderes, el que no podrá tener una antigüedad superior a seis meses a la fecha de su presentación.
5. Cumpló con señalar que la presente respuesta a vuestra consulta se ha elaborado sobre la base de los antecedentes entregados por Ud., por lo cual, cualquier omisión, error o inexactitud que acuse su consulta, es de su exclusiva responsabilidad, así como el ingreso al Sistema de Evaluación de Impacto Ambiental.
6. Además, la validez del presente pronunciamiento queda supeditada a la mantención de las condiciones de la modificación sometida a consulta, debiendo cualquier alteración ser consultada nuevamente a este Servicio.
7. Finalmente, le recordamos que, conforme al artículo 52 de la Ley N° 19.300, el incumplimiento de la normativa ambiental constituye una presunción de responsabilidad del autor del daño ambiental.


Anótese, notifíquese por carta certificada, comuníquese y archívese

  
**MAGURCIO GUTIERREZ LOPEZ**  
Director Regional  
Servicio de Evaluación Ambiental  
Región de Arica y Parinacota

  
AAP/RAR

Cc:

- SEREMI de Salud, Región de Arica y Parinacota.
- MINVU, Región de Arica y Parinacota
- SAG, Región de Arica y Parinacota



- SEREMI Agricultura, Región de Arica y Parinacota
- I. Municipalidad de Arica.
- CAMN, Región de Arica y Parinacota.
- Superintendencia de Medio Ambiente.
- Archivo SEA.