

Se pronuncia respecto a consulta de pertinencia de ingreso al SEIA del proyecto “Extracción de Áridos en Tres Rutas, comuna de Huara”.

RESOLUCIÓN EXENTA N° 000015

IQUIQUE, 17 MAR. 2017

VISTOS:

1. Lo dispuesto en la Ley N° 19.300, sobre Bases Generales del Medio Ambiente, publicada en el Diario Oficial el 9 de marzo de 1994, en el D.S. N° 40/2012 del Ministerio del Medio Ambiente, que fija el texto Refundido, Coordinado y Sistematizado del Reglamento del Sistema de Evaluación de Impacto Ambiental, publicado en el Diario Oficial el 12 de agosto de 2013; el D.F.L. N° 1/19.653, de 2000, del MINSEGPRES, que fija texto refundido, coordinado y sistematizado de la Ley N° 18.575, Orgánica Constitucional de Bases Generales de la Administración del Estado; en la Ley N° 19.880, sobre Bases de los Procedimientos Administrativos que rigen los Actos de los Órganos de la Administración del Estado; y en la Resolución N° 1.600, de 2008, de la Contraloría General de la República, que Fija Normas sobre Exención del Trámite de Toma de Razón.
2. El OF. ORD. N° 131.456 de fecha 12 de septiembre de 2013, de la Dirección Ejecutiva del Servicio de Evaluación Ambiental, que instruye sobre las consultas de pertinencias de ingreso de proyectos o actividades o sus modificaciones al Sistema de Evaluación de Impacto Ambiental.
3. La consulta de pertinencia de ingreso al Sistema de Evaluación de Impacto Ambiental (SEIA) presentado con fecha 05 de enero de 2017, por el señor Roberto Páez Cocke en representación de la empresa TECNORED, respecto de la ejecución del proyecto “Extracción de Áridos en Tres Rutas, comuna de Huara”.
4. Otros antecedentes que forman parte del expediente de Evaluación de la consulta de pertinencia de evaluación de ingreso al Sistema de Evaluación de Impacto Ambiental.

CONSIDERANDO:

1. Que, mediante consulta de pertinencia de evaluación de ingreso al Sistema de Evaluación de Impacto Ambiental (SEIA), de fecha 05 de enero de 2017, se señalaron como hechos que motivan dicha consulta lo siguiente:
 - a) El proyecto o actividad corresponde a la extracción de áridos desde tres (3) predios de la comuna de Huara, material que será utilizado en la ejecución de un proyecto de instalación de postes en la comuna de Huara.
 - b) La identificación de los predios, superficie de cada uno de ellos, volumen de extracción y localización geográfica (coordenadas UTM –WGS 84), es la siguiente:

- b.1 Predio Ruta A-565
Ubicado en el km 200,0

Superficie (hectáreas)	Volumen total (m ³)	Vida útil	Vértice	Este	Norte
0,5	1.000	3 meses	A	442.199,37	7.795.490,44
			B	442.244,25	7.795.401,08
			C	442.199,36	7.795.379,06
			D	442.154,48	7.795.468,42

- b.2 Predio Ruta 15 CH
Ubicado en el km 55,0

Superficie (hectáreas)	Volumen total (m ³)	Vida útil	Vértice	Este	Norte
0,5	1.000	3 meses	A	467.014,00	7.811.166,00
			B	467.055,44	7.811.138,03
			C	467.000,28	7.811.054,62
			D	466.958,84	7.811.082,59

- b.3 Predio Ruta 15 CH
Ubicado en el km 63,0

Superficie (hectáreas)	Volumen total (m ³)	Vida útil	Vértice	Este	Norte
0,5	1.000	3 meses	A	473.202,31	7.816.209,15
			B	473.301,14	7.816.219,84
			C	473.308,84	7.816.170,44
			D	473.210,19	7.816.154,09

2. Que, la Ley N° 19.300 sobre Bases Generales del Medio Ambiente, establece en su artículo 8° que los proyectos o actividades indicadas en el artículo 10 de este cuerpo normativo, sólo podrán ejecutarse o modificarse previa evaluación de su impacto ambiental, cuestión pormenorizada en el artículo 3° del D.S. 40/2012 del Ministerio del Medio Ambiente, Reglamento del Sistema de Evaluación de Impacto Ambiental (RSEIA), modificado por el D.S. N° 8/2014 del Ministerio del Medio Ambiente.
3. Al respecto, y en atención a los antecedentes tenidos a la vista, se desprende que el proyecto corresponde a la extracción de áridos desde tres predios, en una superficie total de 1.5 hectáreas, desde donde se explotaran, aproximadamente, 1.000 m³ de material por un periodo total de tres meses en cada uno de ellos.
4. Que, de acuerdo a lo dispuesto en el artículo 10 letra i) de la referida Ley, requieren evaluación de impacto ambiental, en forma previa a su ejecución, los “*Proyectos de desarrollo minero, incluidos los de carbón, petróleo y gas, comprendiendo las prospecciones, explotaciones, plantas procesadoras y disposición de residuos y estériles, así como la extracción industrial de áridos, turba o greda;*”

Por su parte el literal i) del artículo 3 del RSEIA, señala “*Los proyectos o actividades susceptibles de causar impacto ambiental en cualesquiera de sus fases, que deberán someterse al Sistema de Evaluación de Impacto Ambiental, son los siguientes:(...) i.5) Se entenderá que los proyectos o actividades de extracción de áridos o greda son de dimensiones industriales cuando:*

- ...
i.5.1 *Tratándose de extracciones en pozos o canteras, la extracción de áridos y/o greda sea igual o superior a diez mil metros cúbicos mensuales (10.000 m³/mes), o a cien mil*



metros cúbicos (100.000 m³) totales de material removido durante la vida útil del proyecto o actividad, o abarca una superficie total igual o mayor a cinco hectáreas (5 ha);”.


5. Que, el proyecto presentado no alcanza la magnitud de los requisitos contenidos en el literal **i.5.1** del RSEA, ello referido específicamente a que el volumen de extracción de áridos (mensual y total) y la superficie a intervenir es menor a lo establecido en este cuerpo normativo.
6. Que en virtud de los antecedentes expuestos, la Dirección Regional del Servicio de Evaluación Ambiental de la Región de Tarapacá,

RESUELVE:

1. Que el proyecto “Extracción de Áridos en Tres Rutas, comuna de Huará”, no requiere ingresar al Sistema de Evaluación de Impacto Ambiental de manera previa a su ejecución, según lo establece la Ley 19.300 Sobre Bases Generales del Medio Ambiente y su Reglamento (artículo 3° del D.S. N° 40/2012 del Ministerio del Medio Ambiente), ello sin perjuicio del cumplimiento de la normativa vigente y de la tramitación sectorial que corresponda.
2. Que, este pronunciamiento ha sido elaborado sobre la base de los antecedentes proporcionados por el señor Roberto Páez Cocke en representación de la empresa TECNORED, en consecuencia cualquier omisión, error o inexactitud que acuse su consulta, es de su exclusiva responsabilidad.
3. Se hace presente que procede en contra de la presente resolución los recursos administrativos establecidos en la Ley N° 19.880, esto es, los recursos de reposición y jerárquico, ambos regulados en el artículo 59 de la misma Ley, sin perjuicio de las demás formas de revisión de los actos administrativos que procedan. El plazo para interponer dicho recurso es de 5 días contados de la notificación del presente acto, sin perjuicio de la interposición de otros recursos que se estimen procedentes. Se hace presente que conforme al artículo 22 de la Ley N° 19.880, “*los interesados podrán actuar por medio de apoderados, entendiéndose que éstos tienen todas las facultades necesarias para la consecución del acto administrativo, salvo manifestación expresa en contrario. El poder deberá constar en escritura pública o documento privado suscrito ante notario*”. En caso de que el recurso sea interpuesto por el representante legal del titular del proyecto, se deberá acompañar fotocopia legalizada de la escritura pública donde conste tal calidad y el certificado de vigencia de los poderes, el que no podrá tener una antigüedad superior a seis meses a la fecha de su presentación.
4. Finalmente, le recordamos que, conforme al artículo 52 de la Ley N° 19.300, el incumplimiento de la normativa ambiental constituye una presunción de responsabilidad del autor del daño ambiental.

Anótese, notifíquese por carta certificada, comuníquese y archívese



Pedro Valenzuela Diez de Medina
Director Regional
Servicio de Evaluación Ambiental
Región de Tarapacá


PMG/SPM
Cc/

- Superintendencia de Medio Ambiente
- Archivo SEA